



LE SENTIER DES EAUX MINÉRALES

PAR LE PLATEAU DES COURENS ET LE CASTELLAS DE DURBAN



Les Courens à pied...



Distance 5,5 km - durée 2h30


Niveau de difficulté : ●●●○

BIENVENUE SUR LE SENTIER DES EAUX MINÉRALES DE BEAUMES-DE-VENISE !

Au XIX^e siècle, les balméens l'empruntaient pour se rendre aux sources de d'Urban, au château dit «des petites eaux». Il s'agit probablement d'une draille très ancienne qu'utilisaient les bergers pour emmener paître leur moutons sur la colline des Courens.

Découverte en 1744 sur les communes de Gigondas et Beaumes de Venise, la source sulfureuse a été exploitée au XIX^e siècle. Elle était utilisée à des

fins médicales, notamment pour les affections gastriques, les névroses et les maladies du foie. En 1859 est lancée l'exploitation de l'eau verte à usage médical. Les eaux sulfureuses se prennent en bain, en douche et en boisson. Des bouteilles d'eau verte seront exportées partout dans le monde, jusqu'au Brésil ou en Egypte, après qu'elle ait été médaillée par l'Exposition universelle de 1878 !



Le bâtiment en ruines du château dit «des petites eaux»



1. DÉPART DU LOCAL DES COURENS

L'association «Les Courens : partager le patrimoine» est née à Beaumes en 2017 autour de valeurs et d'idées communes sur le patrimoine. Non seulement sur les moyens de sa préservation et de sa transmission aux générations futures, mais également sur le rôle qu'il peut jouer pour l'avenir de notre société...

Les activités des Courens s'articulent autour de plusieurs thèmes :

- créer des vergers conservatoires pour préserver des espèces anciennes
- transformer le patrimoine agricole tel que les terrasses de culture en lieux vivants
- innover en s'inspirant des pratiques anciennes pour gérer l'eau et l'énergie
- oeuvrer pour relier les sites au village et les rendre accessibles au public.

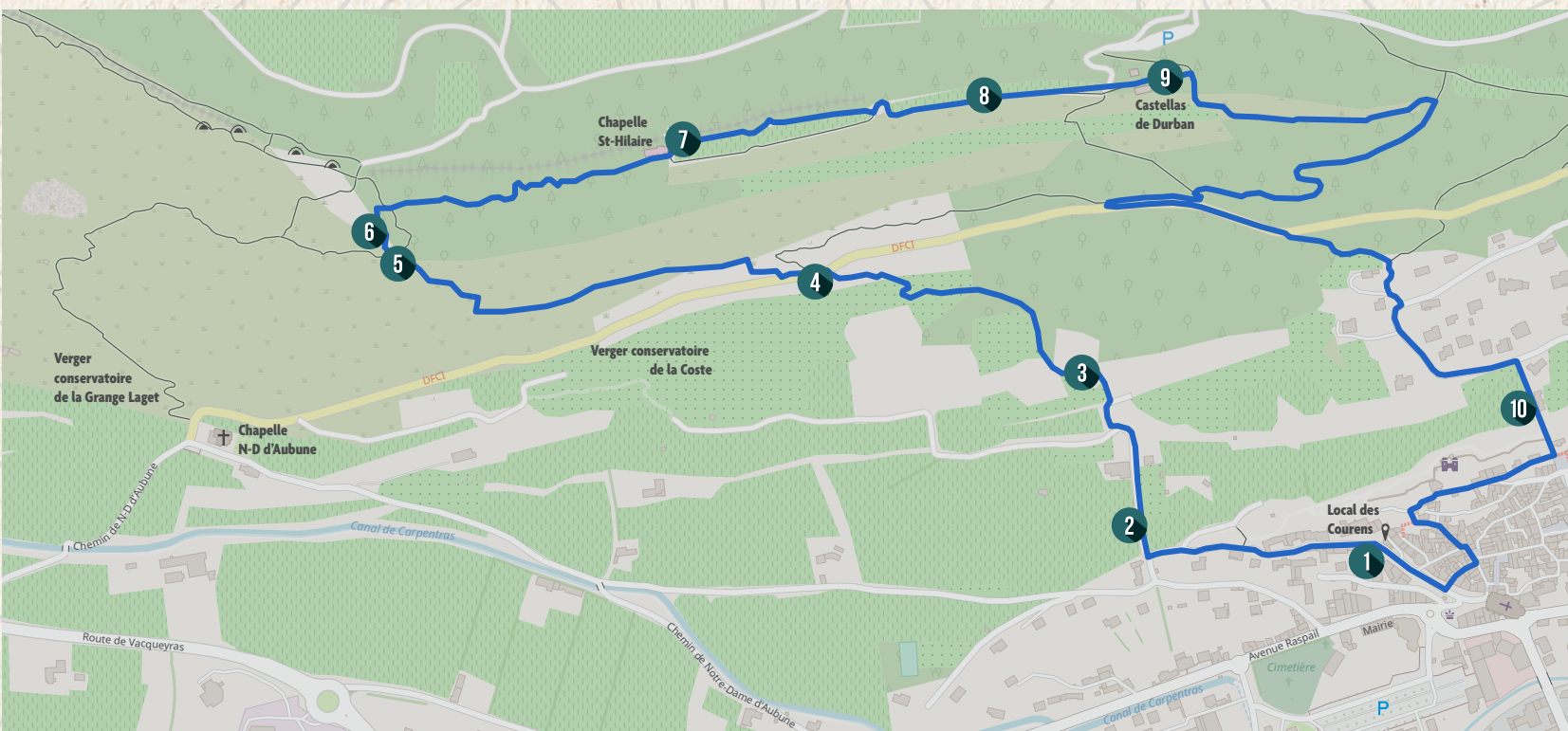
* **Prenez le chemin de Raboly et tournez à droite à la prochaine intersection sur le chemin de la Coste.**



2. LES CÂPRIERS (BOT. CAPPARIS SPINOSA)

Si vous avez la chance de voir des câpriars au cours de la randonnée, vous découvrirez un petit arbuste épineux d'environ 1 à 1,5 mètre de hauteur. Ses feuilles sont bien vertes, persistantes et un peu coriaces, avec de petites épines sur les bords. Les fleurs s'ouvrent au printemps et en été, avec des pétales d'un blanc éclatant et des étamines d'un violet profond. La floraison est éphémère. En effet, la fleur s'épanouit le matin et fane le soir. Les câpres, sont les bourgeons de fleurs qu'on récolte avant qu'elles ne s'ouvrent. Elles ont une saveur piquante et salée qui vient donner du caractère à de nombreux plats méditerranéens.

* **Dans le virage, prenez le sentier qui monte à droite et qui rejoint la DFCI.**





* Vous arrivez sur la DFCI, continuez sur votre gauche sur quelques mètres, jusqu'aux escaliers en pierre sur votre droite.

4. LA COSTE, UN ENVIRONNEMENT SENSIBLE AUX INCENDIES

Avant la création de la DFCI* en 1986, l'absence de chemin ne permettait pas l'intervention des services de secours et d'incendies.

Lors des grands incendies de 1976 et 1984, les parcelles étaient difficilement accessibles et en majorité peu entretenues ou trop petites pour jouer un rôle de pare-feu.

* Défense de la Forêt Contre les Incendies

5. LA PIERRE SÈCHE

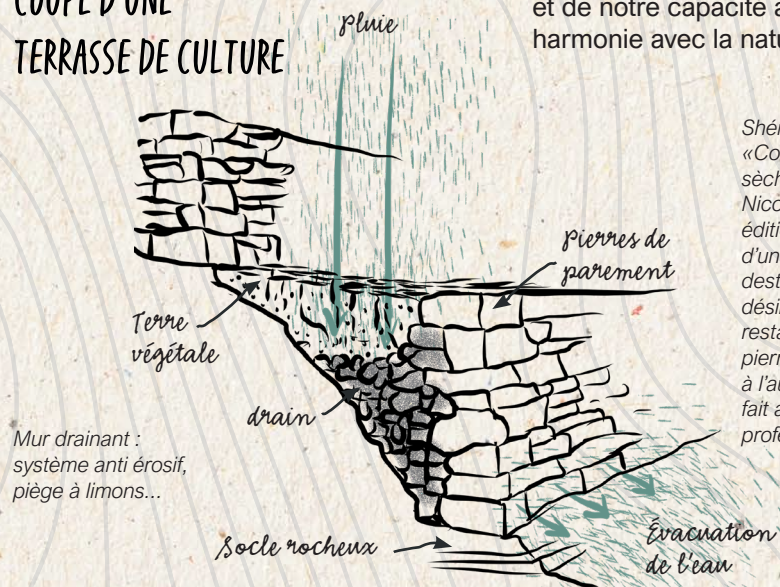
Partout, sur le chemin qui monte sur le plateau, vous pouvez découvrir d'anciens murets encore debout. Les pierres sont choisies et agencées sans mortier avec précision pour créer des structures solides et durables. C'est un témoignage de l'ingéniosité humaine et de notre capacité à travailler en harmonie avec la nature.

Shéma ci-contre, d'après « Construire en pierre sèche » par Laetitia Nicôlas et Louis Cagin, éditions Eyrolles. Il s'agit d'un ouvrage technique destiné à tous ceux qui désirent construire ou restaurer des ouvrages en pierre sèche. Il s'adresse à l'auto-constructeur mais fait aussi référence pour les professionnels.

3. LES TERRASSES DE CULTURE

Les terrasses appelées «bancau» ont été construites pour retenir la terre et cultiver des cultures en ouillères comprenant du blé, des oliviers associés à de la vigne. Avec le temps, la population a augmenté et il a fallu conquérir de nouvelles parcelles de terrain, ce qui a conduit à la construction de nouvelles terrasses. Les restanques de la Coste datent probablement du XVII^e et début XIX^e siècle. Elles sont un témoignage de l'ingéniosité et de la persévérance des gens qui ont travaillé la terre en Provence pendant des siècles.

COUPE D'UNE TERRASSE DE CULTURE



Mur drainant : système anti érosif, piège à limons...

* Montez le chemin qui part en oblique vers l'Ouest. Quelques passages sont difficiles car dégradés, mais à l'avenir ces derniers seront consolidés. Juste avant d'arriver sur le plateau, quelques lacets raides sont à gravir.

6. LA NÉCROPOLE ET L'OPPIDUM

L'oppidum, ville fortifiée de l'époque celto-ligure, permettait le contrôle de la voie reliant Carpentras à Vaison, en contournant les Dentelles par l'Ouest. La population sur le plateau est estimée à 300 personnes à cette époque. La nécropole a été découverte lors de fouilles effectuées entre 1958 et 1960 dans la partie ouest de l'oppidum, à côté de la chapelle Saint-Hilaire, durant lesquelles plusieurs sarcophages en pierre sans couvercle et des tombes sous tuiles furent retrouvés. Les fouilles effectuées en 1960 et 1962 ont permis de retrouver des tessons de poteries datant de -1000 av JC.

LE SAVIEZ-VOUS ?

1. L'USAGE DE TOMBES EN TUILES DATE EN PROVENCE DES V^e ET VI^e SIÈCLES.

2. LA TRADITION ORALE PARLE D'UN Puits COMBLÉ DEPUIS LONGTEMPS SUR LE PLATEAU DES COURENS ; LE TROUVEREZ-VOUS ?

Reconstitution d'une tombe sous tuiles: Musée archéologique de l'Académie. Beaumes-de-Venise



* Traversez la nécropole, puis en vous dirigeant vers l'Ouest, repérez une cabane en pierre sèche dont il manque la partie sommitale. Visez le chemin qui part vers l'Est et rejoignez la chapelle Saint-Hilaire, fraîchement reconstruite.




7. LA CHAPELLE SAINT-HILAIRE

Cette chapelle romane a été construite entre le XI^e et le XII^e siècle, elle dispose d'un plan en croix latine, d'un transept peu saillant et d'une abside en cul-de-four. Elle a été bâtie sur un podium maçonné ce qui fait sa particularité. Remarquez sa porte située au sud qui est typique des chapelles romanes provençales. En contournant la chapelle, vous pourrez admirer le point de vue sur les Dentelles de Montmirail.

* Prenez ensuite le chemin vers l'Est en longeant les vignes jusqu'au Castellans de Durban



Cette situation élevée présentait de nombreux avantages : défense, surveillance de la plaine et de la voie de circulation entre Aix et Lyon, contrôle des récoltes et des troupeaux en contrebas. Mais il fallait doter le castrum, bâti sur le rocher, de moyens de stockage de l'eau et des récoltes (céréales, fèves) : c'est pourquoi on retrouve au Castellans des citernes d'eau pluviale et des silos enterrés.



Le Castellans a dû affronter les avanies de l'histoire : son donjon fut détruit au début du XIV^e siècle lors des raids des grandes compagnies et le château fut transformé en bastion muni de bouches à feu lors des guerres de religion. Plus tard, au XVII^e siècle, le château de Durban fut délaissé et les seigneurs du temps, les Fortia, firent bâtir une ferme seigneuriale en contrebas. Le village fut peu à peu déserté, ses habitants s'installant dans des fermes dispersées ou dans les villages de la plaine. Les sondages archéologiques réalisés en 2017 confirment une occupation des lieux du Moyen Age jusqu'au XVII^e siècle.

* **Traversez le site du Castellans et passez sur le flan sud par la brèche.**

8. LE LABEL AOC BEAUMES-DE-VENISE

Ce terroir très particulier est constitué de sols issus de marnes oxfordiennes, de Crétacé supérieur et de Trias, uniques en Vallée du Rhône.

Les premiers ceps de muscats furent plantés à Beaumes de Venise vers -600 av. JC par les colons grecs. Obtention des AOC : Muscat en 1946 et 1956 pour les Côtes du Rhône.

* **Continuez votre route vers le Castellans, toujours en longeant les vignes.**

9. LE CASTELLANS DE DURBAN

Vous arrivez devant le Castellans de Durban. Les vestiges de cet ancien château s'accrochent à la pointe Est du plateau des Courens. Autour d'un château s'agglutinait un petit village de paysans qui exploitaient la terre, c'est ainsi que se forma à Durban un ensemble fortifié ceint de remparts dominé par un château : un castrum. Aujourd'hui, la chapelle castrale dresse fièrement ses vestiges en surplomb du village de Beaumes et les bénévoles s'attachent à rendre plus aisée la lecture des vestiges aux visiteurs en réhabilitant certains murs de cette forteresse.

Suivez le sentier qui s'enfonce dans les arbres, puis, prenez l'intersection à droite qui vous amène à la DFCL. Remontez la DFCL d'une centaine de mètres sur la gauche et plongez à nouveau à droite. Attention, le chemin est très abîmé à cet endroit et rend le passage difficile sur quelques mètres. Suivez le chemin en pente jusqu'au chemin des Gonnets. Longez la vigne juste avant les deux maisons que vous voyez à droite et prenez le sentier puis les escaliers sous les ruines du château.

10. LE CHÂTEAU DE BEAUMES-DE-VENISE ET LE VILLAGE À LA FIN DU XII^e SIÈCLE

Le château-fort de Beaumes faisait partie des sept châteaux détenus par Raymond VI, Comte de Toulouse. Construit sur un rocher, le château occupait une position stratégique depuis longtemps. Aujourd'hui, les vestiges de ce château féodal et des remparts subsistent, faisant de Beaumes l'un des bastions fortifiés les plus puissants du Moyen Âge. À ses pieds s'étend aujourd'hui le village de Beaumes.



Imaginée en 2023 par l'association *Les Courens*, cette balade vous fera traverser le village et les terrasses, autrefois cultivées, qui témoignent du passé agricole de «la Coste» de Beumes-de-Venise. Un sentier ancestral –et désormais retrouvé– permettait aux Balméens de franchir le plateau des Courens en passant à côté de la nécropole et ainsi de se rendre dans le Vallat de Durban, à la Briquetterie ou à Montmirail, à l'établissement thermal des petites eaux.

Sur l'oppidum de Durban, découvrez d'Ouest en Est : la nécropole, la chapelle Saint-Hilaire et le Castellans de Durban.

Avec une distance d'environ 5,5 km et une durée d'environ 2h30, cette randonnée sportive nécessite un bon équipement : chaussures de marche, eau et protections solaires.

Ce sentier de randonnée n'aurait pas été praticable sans Guillaume, Marzouk, Kamel, Thomas, Nathan, Sandro, Titouan, Marc, Kelyan, Cédric, Fiona, Samantha, Cyril, Farid, Michel, Frédéric, Mathieu.

Par le débroussaillage du sentier au-dessus de la DFCI aux côtés des bénévoles (Dominique, Chistian et Jean-Loup), par l'écriture de cette plaquette et la pose de la signalétique lors de 3 semaines de Travaux d'Interêt Généraux effectués en 2023, ils vous permettent de découvrir ce «sentier des Eaux Minérales», que les Balméens retrouvent grâce à eux. Nous les remercions vivement.

L'ensemble du projet a été co-construit par le service culture et patrimoine de la CoVe, le SPIP du Vaucluse et l'association des Courens, et financé grâce à l'appel à projet «Patrimoine et Justice» lancé par la DRAC PACA et le ministère de la Justice auquel la CoVe a répondu en 2022.



TOUS FEUX INTERDITS
FIRES PROHIBITED



UTILISEZ LES SENTIERS EXISTANTS
STAY ON THE PATHS



RAPPORTEZ VOS DÉCHETS
TAKE YOUR LITTER HOME



LAISSEZ SUR PLACE FLEURS, INSECTES, FOSSILES...
DO NOT COLLECT PLANTS, INSECTS, FOSSILS



CAMPING / BIVOUAC INTERDIT SUR LA COLLINE
NO CAMPING ANYWHERE ON THE HILL



EN CAS D'URGENCE COMPOSEZ LE 18 (POMPIER) OU 112 (NUMÉRO D'APPEL D'URGENCE)
IN CASE OF EMERGENCY: CALL 18 (FIRE BRIGADE) OR 112 (EMERGENCY NUMBER)



POUR TOUTE DEMANDE D'INFORMATIONS
FOR MORE INFORMATION

● MAIRIE DE BEUMES-DE-VEULSE
CITY COUNCIL OF BEUMES-DE-VEULSE
04 90 62 94 34

● BIT VENTOUX PROVENCE
LOCAL TOURIST OFFICE
04 90 62 94 39

Association les Courens

85 avenue Raspail
84190 Beumes-de-Venise
association@lescourens.org

www.lescourens.org

LES COURENS
Association Loi 1901

